



More than you think

臺北市行動防災APP



- 
 即時影像
- 
 雨量資訊
- 
 氣象雲圖
- 
 水位資訊
- 
 防災地圖
- 
 防災宣導
- 
 避難資訊
- 
 報平安平台



臺北市行動防災APP



本市行動防災App提供停班停課、颱風動態、CCTV即時影像、地震速報、避難疏散等重要災害資訊，另有《臺北防災立即go》電子書等功能，可即時查閱各種防災應變常識、提供生活及防災教育相關資訊。



下載與安裝



載

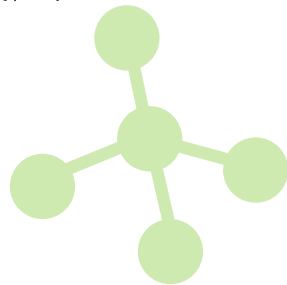
iPhone使用者請先到APP Store下載
Android裝置使用者請先到Google Play商店
搜尋關鍵字：「臺北市行動防災APP」或是
「臺北市政府」

設

至手機裝置的「設定」中開啟GPS定位及Wifi
或行動數據網路，之後即可開始使用。

網

連結網址
Android: <https://goo.gl/S07bSe>
iOs: <https://goo.gl/jdRTSD>



操作說明




1.



2.



【操作說明】

- 點選資訊選項【雨量資訊】後，可看到所選擇資訊內容。
- 點選左上方按鍵，可回到主畫面(功能選單)。


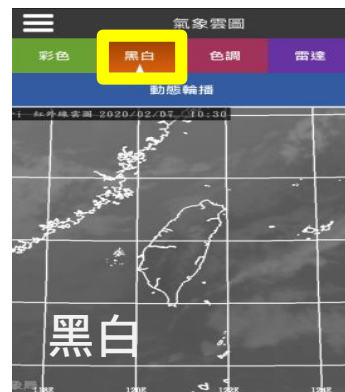
功能選單氣象雲圖



- 氣象雲圖
- 雨量資訊
- 水情資訊
- 即時影像
- 避難資訊
- 防災地圖
- 防災宣導
- 1991 報平安台
- 交通資訊
- 訊息中心
- Apps.Taipei
- 水情訊息服務平台
- 租屋安全資訊
- 設定與回饋

【氣象雲圖】

提供即時臺灣及週邊地區彩色、黑白、色調及雷達觀測之氣象雲圖，可即時瞭解天氣狀況。



功能選單 雨量資訊



- 氣象雲圖
- 雨量資訊**
- 水情資訊
- 即時影像
- 避難資訊
- 防災地圖
- 防災宣導
- 1991 報平安台
- 交通資訊
- 訊息中心
- Apps.Taipei
- 水情訊息服務平台
- 租屋安全資訊
- 設定與回饋

【雨量資訊】

提供臺北市各行政區即時累積雨量，並可依需求選擇雨量累積之時間（10分鐘、1小時、3小時、24小時），可供民眾及災害防救人員，依據累積雨量預作各項防災措施，降低災損發生。



行政區	雨量站	累積時間	累積雨量 (m...)
士林區	竹子湖	10分鐘雨量	0
北投區	鞍部	10分鐘雨量	0
中正區	臺北	10分鐘雨量	0
北投區	竹子湖	10分鐘雨量	0
大安區	臺灣大學	10分鐘雨量	0
士林區	文化大學	10分鐘雨量	0
北投區	湖田國小	10分鐘雨量	0
北投區	大屯國小	10分鐘雨量	0
北投區	桃源國中	10分鐘雨量	0
北投區	北投國小	10分鐘雨量	0
士林區	陽明高中	10分鐘雨量	0
大同區	太平國小	10分鐘雨量	0

正常 20mm 40mm

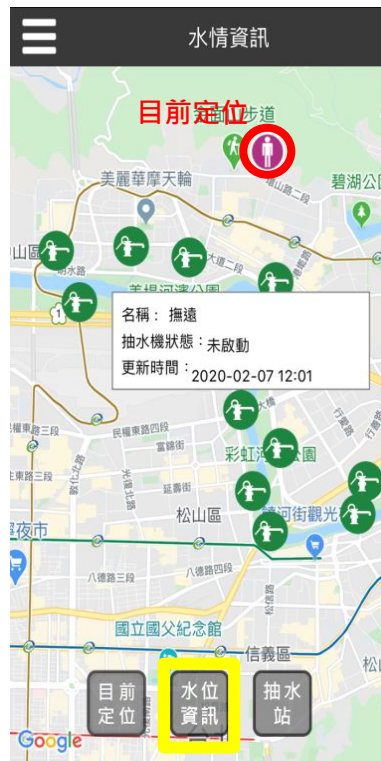
功能選單水情資訊



- 氣象雲圖
- 雨量資訊
- 水情資訊**
- 即時影像
- 避難資訊
- 防災地圖
- 防災宣導
- 1991 報平安台
- 交通資訊
- 訊息中心
- Apps.Taipei
- 水情訊息服務平台
- 租屋安全資訊
- 設定與回饋

【水情資訊】

提供臺北市範圍內之水位站、抽水站資訊供使用者查詢，其資料來源為水利署十河局，僅供民眾及災害防救人員參考用。



功能選單即時影像



氣象雲圖

雨量資訊

水情資訊

即時影像

避難資訊

防災地圖

防災宣導

1991 報平安台

交通資訊

訊息中心

Apps.Taipei

水情訊息服務平台


租屋安全資訊

設定與回饋

【即時影像】

提供臺北市範圍內之即時影像資訊供使用者查詢觀看。可即時得知路況、天候狀況等資訊。

資料來源為本府交通局交通控制中心、工務局水利工程處及大地工程處。



即時影像

取消

臺北市全區

- 001-市民快承德 >
- 002-環快忠孝橋 >
- 003-環快中興橋 >
- 004-環快華江橋 >
- 005-環快光復橋 >
- 006-環快華中橋 >
- 007-水源快中正橋 >
- 008-水源快師大 >
- 009-辛亥快汀州 >
- 010-辛亥快泰順 >
- 011-辛亥快新生南 >

016-建國快忠孝

資料來源:交通局

功能選單避難資訊



 氣象雲圖

 雨量資訊

 水情資訊

 即時影像

 避難資訊

 防災地圖

 防災宣導

 1991 報平安台

 交通資訊

 訊息中心

 Apps.Taipei

 水情訊息服務平台

 租屋安全資訊

 設定與回饋

【避難資訊】

提供臺北市範圍內之避難單位資訊及避難物資供使用者查詢。



圖例說明



目前定位



醫療院所



警察單位



收容學校



消防單位



防災公園



功能選單避難資訊



- 氣象雲圖
- 雨量資訊
- 水情資訊
- 即時影像
- 避難資訊**
- 防災地圖
- 防災宣導
- 1991 報平安台
- 交通資訊
- 訊息中心
- Apps.Taipei
- 水情訊息服務平台
- 租屋安全資訊
- 設定與回饋



1. 完成定位
2. 搜尋選項



3. 選擇查詢內容



4. 點選查詢點位



5. 顯示避難資訊

功能選單 防災地圖



氣象雲圖

雨量資訊

水情資訊

即時影像

避難資訊

防災地圖

防災宣導

1991 報平安台

交通資訊

訊息中心

Apps.Taipei

水情訊息服務平台

租屋安全資訊

設定與回饋

【防災地圖】

提供臺北市水災保全、土石流、老舊聚落及列管山坡地等4類防災避難地圖查詢。



1. 防災地圖

2. 水災保全 土石流 老舊聚落 列管山坡地

北投區大度路怡和巷附近 >

北投區承德路7段401巷173號附近 >

北投區承德路7段401巷989弄... >

北投區大業路527巷161弄附近 >

士林區延平北路7段106巷附近 >

士林區延平北路8段2巷206弄... >

士林區延平北路8段157巷附近 >

士林區社子島威靈廟附近 >

士林區延平北路9段66巷附近 >

文山區興德路附近 >

文山區福興路附近 >

3.

北投區大度路怡和巷...

臺北市北投區大度路怡和巷附近地區水災防災地圖

類別	名稱	地址	備註
水災保全	大度路怡和巷	北投區大度路怡和巷	水災保全
土石流	承德路7段401巷	北投區承德路7段401巷	土石流
老舊聚落	承德路7段401巷	北投區承德路7段401巷	老舊聚落
列管山坡地	承德路7段401巷	北投區承德路7段401巷	列管山坡地


功能選單防災宣導



- 氣象雲圖
- 雨量資訊
- 水情資訊
- 即時影像
- 避難資訊
- 防災地圖
- 防災宣導**
- 1991 報平安台
- 交通資訊
- 訊息中心
- Apps.Taipei
- 水情訊息服務平台
- 租屋安全資訊
- 設定與回饋

【防災宣導】

提供「臺北防災立即go防災手冊」，以漫畫方式呈現生動易懂的防災宣導資訊，輕鬆學習防災技能，能夠在災時迅速應變防止或降低災害帶來的損傷。



功能選單1991報平安



氣象雲圖

雨量資訊

水情資訊

即時影像

避難資訊

防災地圖

防災宣導

1991 報平安台

交通資訊

訊息中心

Apps.Taipei

水情訊息服務平台

租屋安全資訊

設定與回饋

【1991報平安】

提供內政部消防署
1991報平安留言
平台使用資訊查詢，
操作手冊可至下列
網址下載運用。



<https://pse.is/QCHAN>



*什麼是1991報平安留言平台?

*系統操作流程

*開始使用系統



功能選單 交通資訊



 氣象雲圖

 雨量資訊

 水情資訊

 即時影像

 避難資訊


 防災地圖

 防災宣導

 1991 報平安台

 交通資訊

 訊息中心

 Apps.Taipei

 水情訊息服務平台

 租屋安全資訊

 設定與回饋

【交通資訊】

提供臺北市內道路即時速率、
可變標示及近期肇事資訊查詢。

圖例說明



可變標示



肇事資訊



可變標示示意圖



功能選單 交通資訊



- 氣象雲圖
- 雨量資訊
- 水情資訊
- 即時影像
- 避難資訊
- 防災地圖
- 防災宣導
- 1991 報平安台
- 交通資訊**
- 訊息中心
- Apps.Taipei
- 水情訊息服務平台
- 租屋安全資訊
- 設定與回饋



道路速率



可變標示



肇事資訊

功能選單訊息中心



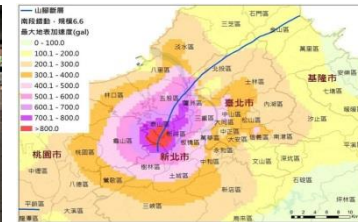
- 氣象雲圖
- 雨量資訊
- 水情資訊
- 即時影像
- 避難資訊
- 防災地圖
- 防災宣導
- 1991 報平安台
- 交通資訊
- 訊息中心**
- Apps.Taipei
- 水情訊息服務平台
- 租屋安全資訊
- 設定與回饋

【訊息中心】

提供即時天氣訊息、異常氣候預警及地震警報等資訊，市民在災前接收即時資訊，災中掌握避難資訊，降低災害帶來損失。



短延時強降雨淹水



山腳斷層錯動示意圖

☰ 訊息中心

✉ 訊息通知紀錄

🔔 訊息通知紀錄

- ☒ 01/24 09:50 陸上強風特報發布
發佈時間：2018/01/24 10:20:57
- ☒ 01/24 09:50 大雨特報發布
發佈時間：2018/01/24 09:58:52
- ☒ 01/24 04:05 陸上強風特報發布
發佈時間：2018/01/24 04:11:36
- ☒ 01/23 22:00 陸上強風特報發布
發佈時間：2018/01/23 22:04:00
- ☒ 01/23 15:35 陸上強風特報發布
發佈時間：2018/01/23 15:43:33

119 視訊報案

功能選單 Apps.Taipei



- 氣象雲圖
- 雨量資訊
- 水情資訊
- 即時影像
- 避難資訊
- 防災地圖
- 防災宣導
- 1991 報平安台
- 交通資訊
- 訊息中心
- Apps.Taipei**
- 水情訊息服務平台
- 租屋安全資訊
- 設定與回饋

【Apps.Taipei】

提供臺北市多種生活上所用到的便利應用APP，範圍涵蓋交通、旅遊、休閒、健康、學習、防災及市政等資訊，市政服務變得更加便利。



功能選單水情訊息服務平台



- 氣象雲圖
- 雨量資訊
- 水情資訊
- 即時影像
- 避難資訊
- 防災地圖
- 防災宣導
- 1991 報平安台
- 交通資訊
- 訊息中心
- Apps.Taipei
- 水情訊息服務平台**
- 租屋安全資訊
- 設定與回饋

【水情訊息服務平台】

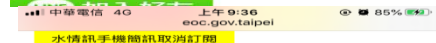
提供水情訊息(分為手機簡訊及Line)、防汛資訊及堤外停車場防汛訊息訂閱服務，為了讓民眾於颱風及汛期期間及早採取各種防災措施，以保障自身生命及財產的安全！



水情訊息訂閱

為了加強臺北市民眾服務，提供發生暴雨地區資訊的簡訊服務。讓民眾能及早採取防災措施，以確保民眾的生命與財產安全。

臺北市政府LINE官方帳號熱情招募好友中



水情訊息訂閱

為了加強臺北市民眾服務，提供發生暴雨地區資訊的簡訊服務。讓民眾能及早採取防災措施，以確保民眾的生命與財產安全。

臺北市政府LINE官方帳號熱情招募好友中



北市府LINE官方帳號「水情訊息」服務訂閱示意畫面



有關個人資料(如姓名、聯絡電話等)僅提供暴雨訊息通知使用，並遵守個資法相關規定

功能選單 租屋安全資訊



氣象雲圖

雨量資訊

水情資訊

即時影像

避難資訊

防災地圖

防災宣導

1991 報平安台

交通資訊

訊息中心

Apps.Taipei

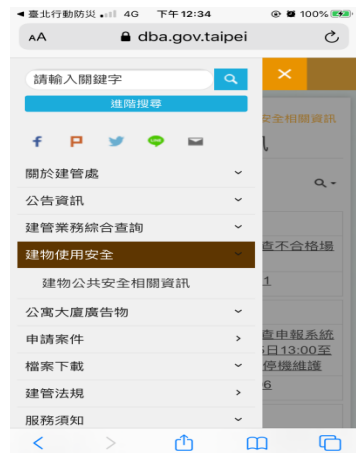
水情訊息服務平台

租屋安全資訊

設定與回饋

【租屋安全資訊】

提供本市建築物自主維護檢查表、建築物公共安全檢查不合格名單等資訊，藉由瞭解建築物安全資訊保障自身權益，提升市民在外租屋安全。



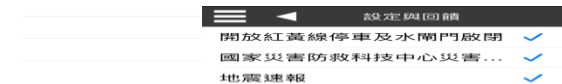
功能選單設定與回饋



- 氣象雲圖
- 雨量資訊
- 水情資訊
- 即時影像
- 避難資訊
- 防災地圖
- 防災宣導
- 1991 報平安台
- 交通資訊
- 訊息中心
- Apps.Taipei
- 水情訊息服務平台
- 租屋安全資訊
- 設定與回饋**

【設定與回饋】

提供即時訊息推播服務(開放紅黃線停車及水閘門啟閉通知等訊息)、意見回饋及地震推播訊息，民眾可即時收到各項臺北市生活及防災資訊。



【需設定E-Mail】

【需設定訊息接收】

臺北市行動防災APP，讓您行動
防災一把抓、生命財產安全攏免
驚，提供災前接收即時資訊，災中
掌握避難資訊，遇災保命何處去？
馬上將這麼優質的APP推薦給親朋
好友吧！



More than you think



1991
報平安平台

